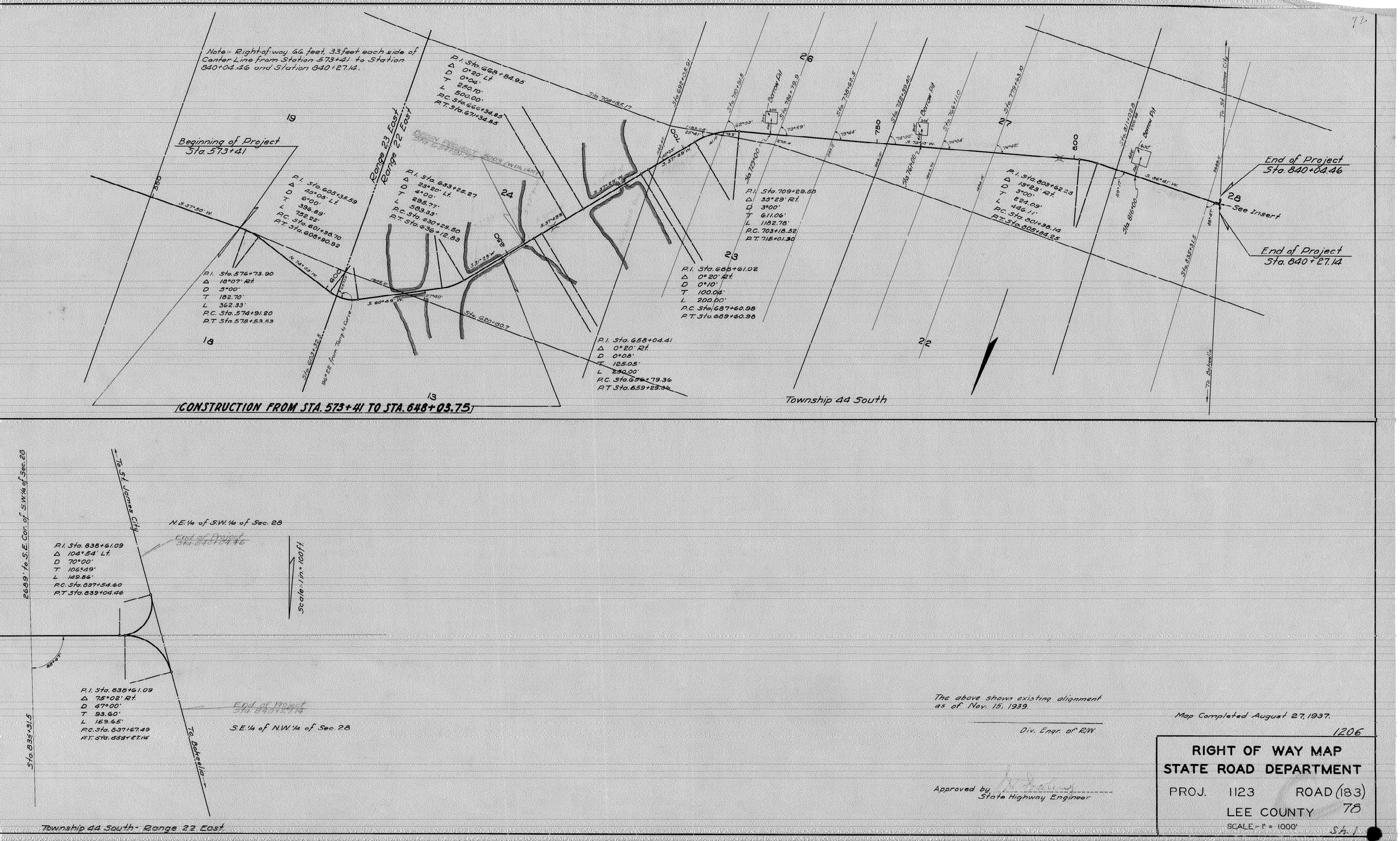

The above shows existing alignment as of Nov. 15, 1939.

Div. Engr. of R/W

Map Completed August 27, 1937.

1206

Approved by [signature]
State Highway Engineer

RIGHT OF WAY MAP
STATE ROAD DEPARTMENT

PROJ. 1123 ROAD (183)

LEE COUNTY 78

SCALE - 1" = 1000'

Sh. 1

FED. ROAD DIST. No.	STATE	FED. AID PROJ. No.	FISCAL YEAR	SHEET NO.	TOTAL SHEETS
	FLA.			2	9

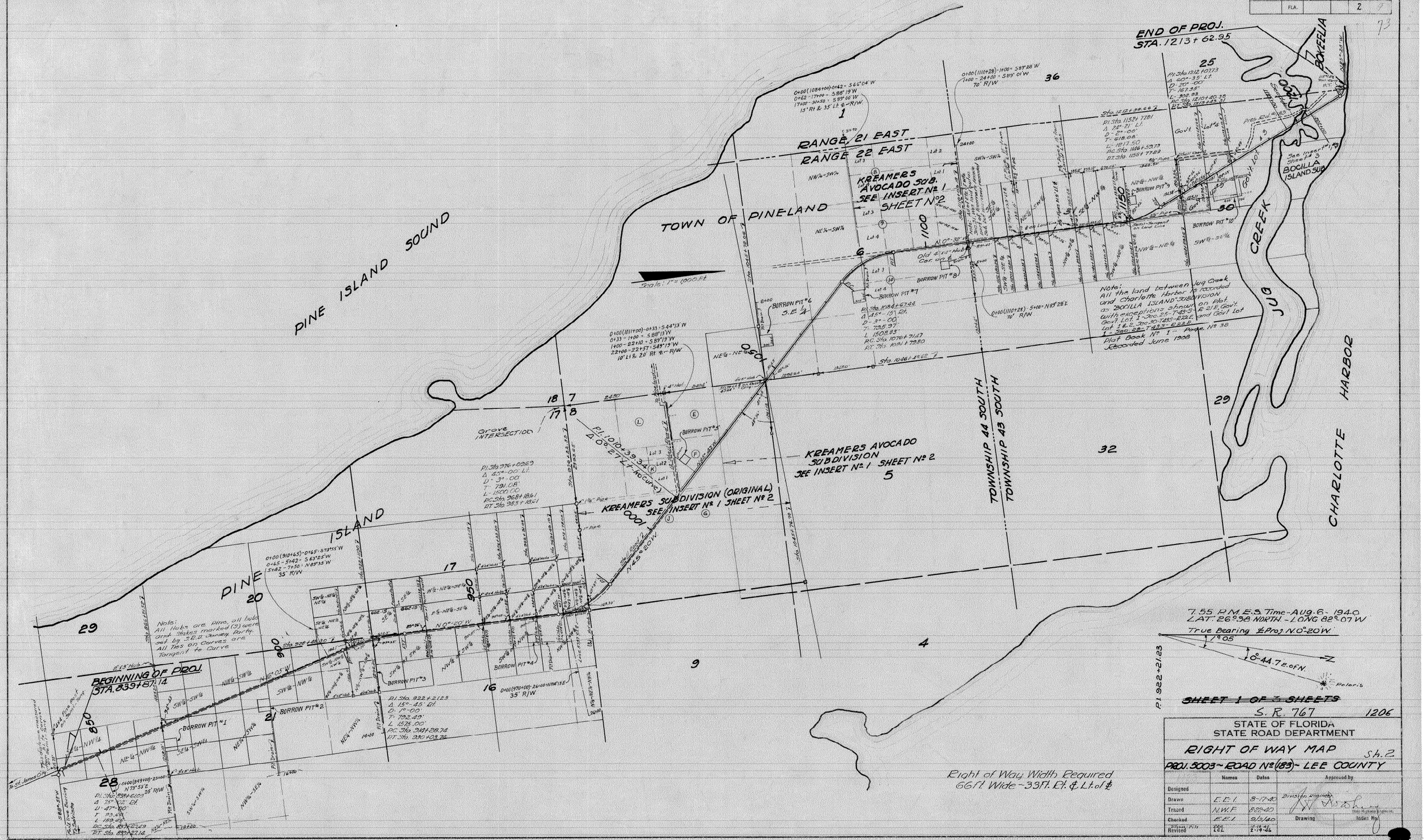

~~SHEET 1 OF 3 SHEETS~~

S. R. 767 1206

STATE OF FLORIDA
STATE ROAD DEPARTMENT

RIGHT OF WAY MAP Sh. 2

PROJ. 5003 ~ ROAD No. (183) ~ LEE COUNTY

	Names	Dates	Approved by
Designed			
Drawn	E.E.I.	8-17-40	Division Engineer
Traced	N.W.F.	8-22-40	State Highway Engineer
Checked	E.E.I.	9/3/40	Drawing / Index No.
Revised			

FED. ROAD DIST. No.	STATE	FED. AID PROJ. No.	FISCAL YEAR	SHEET NO.	TOTAL SHEETS
	FLA.			3	9

74

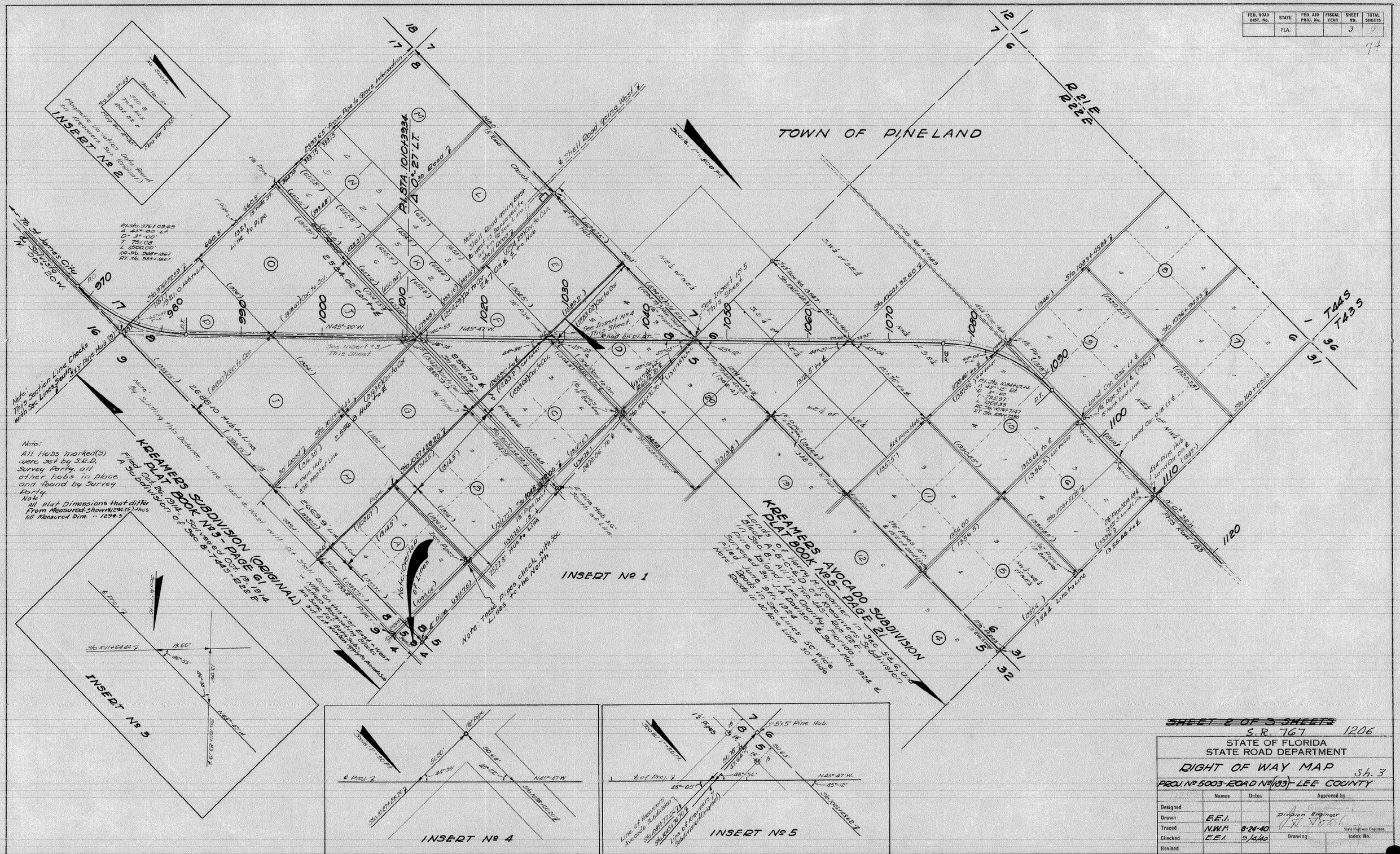

~~SHEET 2 OF 3 SHEETS~~

S.R. 767 1206

STATE OF FLORIDA
STATE ROAD DEPARTMENT

RIGHT OF WAY MAP Sh. 3

PROJ. No 5003-ROAD No (183)-LEE COUNTY

	Names	Dates	Approved by
Designed			
Drawn	E.E.I.		Division Engineer
Traced	N.W.F.	8-24-40	State Highway Engineer
Checked	E.E.I.	9/4/40	Drawing / Index No.
Revised			

FED. ROAD DIST. No.	STATE	FED. AID PROJ. No.	FISCAL YEAR	SHEET NO.	TOTAL SHEETS
	FLA.			4	9

75

INSERT Nº 1

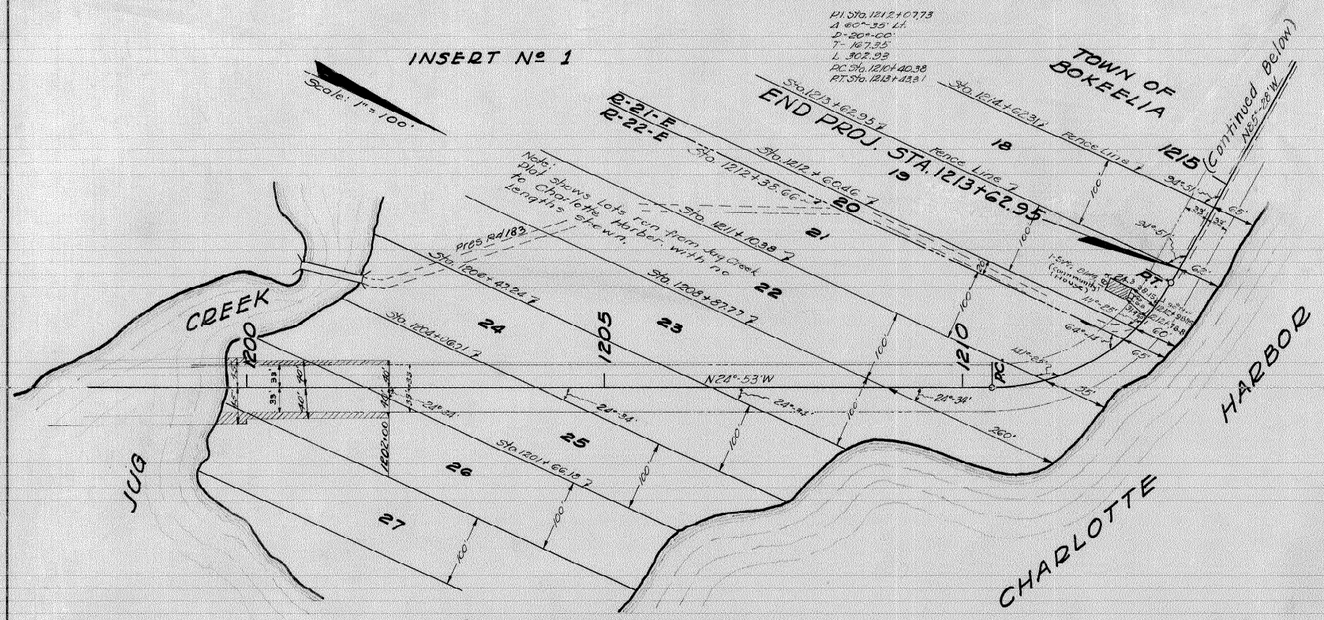

BOCILLA ISLAND SUBDIVISION
PLAT BOOK 1 - PAGE 38

A Kreamer Subdivision of Gov't Lot #1 Sec. 25, T-43S-R21E, Gov't Lot #1, Sec. 30-T43S-R22E, Gov't Lot #2 Sec. 30 T43S-R22E, Gov't Lot #1, Sec. 29, T43S-R22E, Except three(3) Parcels shown on plat.

INSERT Nº 2

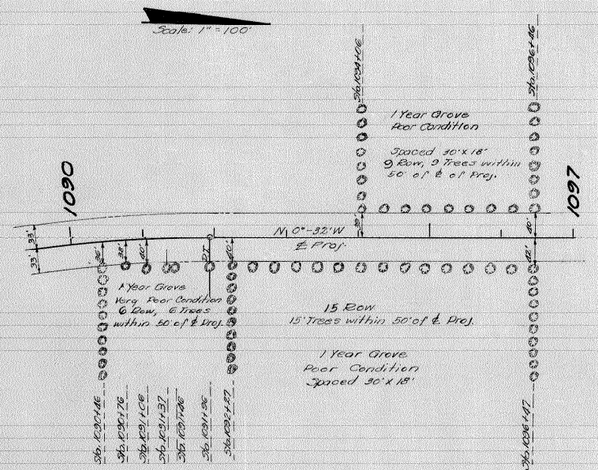
Scale: 1" = 100'
1090
1097
N0°-32'W
℄ Prop.
P.C.
P.T.
1 Year Grove
Poor Condition
Spaced 30'x18'
9 Row, 2 Trees within 50' of ℄ of Proj.
1 Year Grove
Very Poor Condition
6 Row, 6 Trees within 50' of ℄ Proj.
15 Row
15 Trees within 50' of ℄ Proj.
1 Year Grove
Poor Condition
Spaced 30'x18'
Sta. 1090+46
Sta. 1091+76
Sta. 1093+08
Sta. 1094+37
Sta. 1095+68
Sta. 1096+98
Sta. 1098+27
Sta. 1099+57
Sta. 1100+87
Sta. 1102+16
Sta. 1103+46
Sta. 1104+76
Sta. 1106+05
Sta. 1107+35
Sta. 1108+64
Sta. 1109+94
Sta. 1111+23
Sta. 1112+53
Sta. 1113+82
Sta. 1115+12
Sta. 1116+41
Sta. 1117+71
Sta. 1119+00
Sta. 1120+30
Sta. 1121+59
Sta. 1122+89
Sta. 1124+18
Sta. 1125+48
Sta. 1126+77
Sta. 1128+07
Sta. 1129+36
Sta. 1130+66
Sta. 1131+95
Sta. 1133+25
Sta. 1134+54
Sta. 1135+84
Sta. 1137+13
Sta. 1138+43
Sta. 1139+72
Sta. 1141+02
Sta. 1142+31
Sta. 1143+61
Sta. 1144+90
Sta. 1146+20
Sta. 1147+49
Sta. 1148+79
Sta. 1150+08
Sta. 1151+38
Sta. 1152+67
Sta. 1153+97
Sta. 1155+26
Sta. 1156+56
Sta. 1157+85
Sta. 1159+15
Sta. 1160+44
Sta. 1161+74
Sta. 1163+03
Sta. 1164+33
Sta. 1165+62
Sta. 1166+92
Sta. 1168+21
Sta. 1169+51
Sta. 1170+80
Sta. 1172+10
Sta. 1173+39
Sta. 1174+69
Sta. 1175+98
Sta. 1177+28
Sta. 1178+57
Sta. 1179+87
Sta. 1181+16
Sta. 1182+46
Sta. 1183+75
Sta. 1185+05
Sta. 1186+34
Sta. 1187+64
Sta. 1188+93
Sta. 1190+23
Sta. 1191+52
Sta. 1192+82
Sta. 1194+11
Sta. 1195+41
Sta. 1196+70
Sta. 1198+00
Sta. 1199+29
Sta. 1200+59
Sta. 1201+88
Sta. 1203+18
Sta. 1204+47
Sta. 1205+77
Sta. 1207+06
Sta. 1208+36
Sta. 1209+65
Sta. 1210+95
Sta. 1212+24
Sta. 1213+54
Sta. 1214+83
Sta. 1216+13
Sta. 1217+42
Sta. 1218+72
Sta. 1220+01
Sta. 1221+31
Sta. 1222+60
Sta. 1223+90
Sta. 1225+19
Sta. 1226+49
Sta. 1227+78
Sta. 1229+08
Sta. 1230+37
Sta. 1231+67
Sta. 1232+96
Sta. 1234+26
Sta. 1235+55
Sta. 1236+85
Sta. 1238+14
Sta. 1239+44
Sta. 1240+73
Sta. 1242+03
Sta. 1243+32
Sta. 1244+62
Sta. 1245+91
Sta. 1247+21
Sta. 1248+50
Sta. 1249+80
Sta. 1251+09
Sta. 1252+39
Sta. 1253+68
Sta. 1254+98
Sta. 1256+27
Sta. 1257+57
Sta. 1258+86
Sta. 1260+16
Sta. 1261+45
Sta. 1262+75
Sta. 1264+04
Sta. 1265+34
Sta. 1266+63
Sta. 1267+93
Sta. 1269+22
Sta. 1270+52
Sta. 1271+81
Sta. 1273+11
Sta. 1274+40
Sta. 1275+70
Sta. 1276+99
Sta. 1278+29
Sta. 1279+58
Sta. 1280+88
Sta. 1282+17
Sta. 1283+47
Sta. 1284+76
Sta. 1286+06
Sta. 1287+35
Sta. 1288+65
Sta. 1289+94
Sta. 1291+24
Sta. 1292+53
Sta. 1293+83
Sta. 1295+12
Sta. 1296+42
Sta. 1297+71
Sta. 1299+01
Sta. 1300+30
Sta. 1301+60
Sta. 1302+89
Sta. 1304+19
Sta. 1305+48
Sta. 1306+78
Sta. 1308+07
Sta. 1309+37
Sta. 1310+66
Sta. 1311+96
Sta. 1313+25
Sta. 1314+55
Sta. 1315+84
Sta. 1317+14
Sta. 1318+43
Sta. 1319+73
Sta. 1321+02
Sta. 1322+32
Sta. 1323+61
Sta. 1324+91
Sta. 1326+20
Sta. 1327+50
Sta. 1328+79
Sta. 1330+09
Sta. 1331+38
Sta. 1332+68
Sta. 1333+97
Sta. 1335+27
Sta. 1336+56
Sta. 1337+86
Sta. 1339+15
Sta. 1340+45
Sta. 1341+74
Sta. 1343+04
Sta. 1344+33
Sta. 1345+63
Sta. 1346+92
Sta. 1348+22
Sta. 1349+51
Sta. 1350+81
Sta. 1352+10
Sta. 1353+40
Sta. 1354+69
Sta. 1355+99
Sta. 1357+28
Sta. 1358+58
Sta. 1359+87
Sta. 1361+17
Sta. 1362+46
Sta. 1363+76
Sta. 1365+05
Sta. 1366+35
Sta. 1367+64
Sta. 1368+94
Sta. 1370+23
Sta. 1371+53
Sta. 1372+82
Sta. 1374+12
Sta. 1375+41
Sta. 1376+71
Sta. 1378+00
Sta. 1379+30
Sta. 1380+59
Sta. 1381+89
Sta. 1383+18
Sta. 1384+48
Sta. 1385+77
Sta. 1387+07
Sta. 1388+36
Sta. 1389+66
Sta. 1390+95
Sta. 1392+25
Sta. 1393+54
Sta. 1394+84
Sta. 1396+13
Sta. 1397+43
Sta. 1398+72
Sta. 1400+02
Sta. 1401+31
Sta. 1402+61
Sta. 1403+90
Sta. 1405+20
Sta. 1406+49
Sta. 1407+79
Sta. 1409+08
Sta. 1410+38
Sta. 1411+67
Sta. 1412+97
Sta. 1414+26
Sta. 1415+56
Sta. 1416+85
Sta. 1418+15
Sta. 1419+44
Sta. 1420+74
Sta. 1422+03
Sta. 1423+33
Sta. 1424+62
Sta. 1425+92
Sta. 1427+21
Sta. 1428+51
Sta. 1429+80
Sta. 1431+10
Sta. 1432+39
Sta. 1433+69
Sta. 1434+98
Sta. 1436+28
Sta. 1437+57
Sta. 1438+87
Sta. 1440+16
Sta. 1441+46
Sta. 1442+75
Sta. 1444+05
Sta. 1445+34
Sta. 1446+64
Sta. 1447+93
Sta. 1449+23
Sta. 1450+52
Sta. 1451+82
Sta. 1453+11
Sta. 1454+41
Sta. 1455+70
Sta. 1457+00
Sta. 1458+29
Sta. 1459+59
Sta. 1460+88
Sta. 1462+18
Sta. 1463+47
Sta. 1464+77
Sta. 1466+06
Sta. 1467+36
Sta. 1468+65
Sta. 1469+95
Sta. 1471+24
Sta. 1472+54
Sta. 1473+83
Sta. 1475+13
Sta. 1476+42
Sta. 1477+72
Sta. 1479+01
Sta. 1480+31
Sta. 1481+60
Sta. 1482+90
Sta. 1484+19
Sta. 1485+49
Sta. 1486+78
Sta. 1488+08
Sta. 1489+37
Sta. 1490+67
Sta. 1491+96
Sta. 1493+26
Sta. 1494+55
Sta. 1495+85
Sta. 1497+14
Sta. 1498+44
Sta. 1499+73
Sta. 1501+03
Sta. 1502+32
Sta. 1503+62
Sta. 1504+91
Sta. 1506+21
Sta. 1507+50
Sta. 1508+80
Sta. 1510+09
Sta. 1511+39
Sta. 1512+68
Sta. 1513+98
Sta. 1515+27
Sta. 1516+57
Sta. 1517+86
Sta. 1519+16
Sta. 1520+45
Sta. 1521+75
Sta. 1523+04
Sta. 1524+34
Sta. 1525+63
Sta. 1526+93
Sta. 1528+22
Sta. 1529+52
Sta. 1530+81
Sta. 1532+11
Sta. 1533+40
Sta. 1534+70
Sta. 1535+99
Sta. 1537+29
Sta. 1538+58
Sta. 1539+88
Sta. 1541+17
Sta. 1542+47
Sta. 1543+76
Sta. 1545+06
Sta. 1546+35
Sta. 1547+65
Sta. 1548+94
Sta. 1550+24
Sta. 1551+53
Sta. 1552+83
Sta. 1554+12
Sta. 1555+42
Sta. 1556+71
Sta. 1558+01
Sta. 1559+30
Sta. 1560+60
Sta. 1561+89
Sta. 1563+19
Sta. 1564+48
Sta. 1565+78
Sta. 1567+07
Sta. 1568+37
Sta. 1569+66
Sta. 1570+96
Sta. 1572+25
Sta. 1573+55
Sta. 1574+84
Sta. 1576+14
Sta. 1577+43
Sta. 1578+73
Sta. 1580+02
Sta. 1581+32
Sta. 1582+61
Sta. 1583+91
Sta. 1585+20
Sta. 1586+50
Sta. 1587+79
Sta. 1589+09
Sta. 1590+38
Sta. 1591+68
Sta. 1592+97
Sta. 1594+27
Sta. 1595+56
Sta. 1596+86
Sta. 1598+15
Sta. 1599+45
Sta. 1600+74
Sta. 1602+04
Sta. 1603+33
Sta. 1604+63
Sta. 1605+92
Sta. 1607+22
Sta. 1608+51
Sta. 1609+81
Sta. 1611+10
Sta. 1612+40
Sta. 1613+69
Sta. 1614+99
Sta. 1616+28
Sta. 1617+58
Sta. 1618+87
Sta. 1620+17
Sta. 1621+46
Sta. 1622+76
Sta. 1624+05
Sta. 1625+35
Sta. 1626+64
Sta. 1627+94
Sta. 1629+23
Sta. 1630+53
Sta. 1631+82
Sta. 1633+12
Sta. 1634+41
Sta. 1635+71
Sta. 1637+00
Sta. 1638+30
Sta. 1639+59
Sta. 1640+89
Sta. 1642+18
Sta. 1643+48
Sta. 1644+77
Sta. 1646+07
Sta. 1647+36
Sta. 1648+66
Sta. 1649+95
Sta. 1651+25
Sta. 1652+54
Sta. 1653+84
Sta. 1655+13
Sta. 1656+43
Sta. 1657+72
Sta. 1659+02
Sta. 1660+31
Sta. 1661+61
Sta. 1662+90
Sta. 1664+20
Sta. 1665+49
Sta. 1666+79
Sta. 1668+08
Sta. 1669+38
Sta. 1670+67
Sta. 1671+97
Sta. 1673+26
Sta. 1674+56
Sta. 1675+85
Sta. 1677+15
Sta. 1678+44
Sta. 1679+74
Sta. 1681+03
Sta. 1682+33
Sta. 1683+62
Sta. 1684+92
Sta. 1686+21
Sta. 1687+51
Sta. 1688+80
Sta. 1690+10
Sta. 1691+39
Sta. 1692+69
Sta. 1693+98
Sta. 1695+28
Sta. 1696+57
Sta. 1697+87
Sta. 1699+16
Sta. 1700+46
Sta. 1701+75
Sta. 1703+05
Sta. 1704+34
Sta. 1705+64
Sta. 1706+93
Sta. 1708+23
Sta. 1709+52
Sta. 1710+82
Sta. 1712+11
Sta. 1713+41
Sta. 1714+70
Sta. 1716+00
Sta. 1717+29
Sta. 1718+59
Sta. 1719+88
Sta. 1721+18
Sta. 1722+47
Sta. 1723+77
Sta. 1725+06
Sta. 1726+36
Sta. 1727+65
Sta. 1728+95
Sta. 1730+24
Sta. 1731+54
Sta. 1732+83
Sta. 1734+13
Sta. 1735+42
Sta. 1736+72
Sta. 1738+01
Sta. 1739+31
Sta. 1740+60
Sta. 1741+90
Sta. 1743+19
Sta. 1744+49
Sta. 1745+78
Sta. 1747+08
Sta. 1748+37
Sta. 1749+67
Sta. 1750+96
Sta. 1752+26
Sta. 1753+55
Sta. 1754+85
Sta. 1756+14
Sta. 1757+44
Sta. 1758+73
Sta. 1760+03
Sta. 1761+32
Sta. 1762+62
Sta. 1763+91
Sta. 1765+21
Sta. 1766+50
Sta. 1767+80
Sta. 1769+09
Sta. 1770+39
Sta. 1771+68
Sta. 1772+98
Sta. 1774+27
Sta. 1775+57
Sta. 1776+86
Sta. 1778+16
Sta. 1779+45
Sta. 1780+75
Sta. 1782+04
Sta. 1783+34
Sta. 1784+63
Sta. 1785+93
Sta. 1787+22
Sta. 1788+52
Sta. 1789+81
Sta. 1791+11
Sta. 1792+40
Sta. 1793+70
Sta. 1794+99
Sta. 1796+29
Sta. 1797+58
Sta. 1798+88
Sta. 1800+17
Sta. 1801+47
Sta. 1802+76
Sta. 1804+06
Sta. 1805+35
Sta. 1806+65
Sta. 1807+94
Sta. 1809+24
Sta. 1810+53
Sta. 1811+83
Sta. 1813+12
Sta. 1814+42
Sta. 1815+71
Sta. 1817+01
Sta. 1818+30
Sta. 1819+60
Sta. 1820+89
Sta. 1822+19
Sta. 1823+48
Sta. 1824+78
Sta. 1826+07
Sta. 1827+37
Sta. 1828+66
Sta. 1829+96
Sta. 1831+25
Sta. 1832+55
Sta. 1833+84
Sta. 1835+14
Sta. 1836+43
Sta. 1837+73
Sta. 1839+02
Sta. 1840+32
Sta. 1841+61
Sta. 1842+91
Sta. 1844+20
Sta. 1845+50
Sta. 1846+79
Sta. 1848+09
Sta. 1849+38
Sta. 1850+68
Sta. 1851+97
Sta. 1853+27
Sta. 1854+56
Sta. 1855+86
Sta. 1857+15
Sta. 1858+45
Sta. 1859+74
Sta. 1861+04
Sta. 1862+33
Sta. 1863+63
Sta. 1864+92
Sta. 1866+22
Sta. 1867+51
Sta. 1868+81
Sta. 1870+10
Sta. 1871+40
Sta. 1872+69
Sta. 1873+99
Sta. 1875+28
Sta. 1876+58
Sta. 1877+87
Sta. 1879+17
Sta. 1880+46
Sta. 1881+76
Sta. 1883+05
Sta. 1884+35
Sta. 1885+64
Sta. 1886+94
Sta. 1888+23
Sta. 1889+53
Sta. 1890+82
Sta. 1892+12
Sta. 1893+41
Sta. 1894+71
Sta. 1896+00
Sta. 1897+30
Sta. 1898+59
Sta. 1899+89
Sta. 1901+18
Sta. 1902+48
Sta. 1903+77
Sta. 1905+07
Sta. 1906+36
Sta. 1907+66
Sta. 1908+95
Sta. 1910+25
Sta. 1911+54
Sta. 1912+84
Sta. 1914+13
Sta. 1915+43
Sta. 1916+72
Sta. 1918+02
Sta. 1919+31
Sta. 1920+61
Sta. 1921+90
Sta. 1923+20
Sta. 1924+49
Sta. 1925+79
Sta. 1927+08
Sta. 1928+38
Sta. 1929+67
Sta. 1930+97
Sta. 1932+26
Sta. 1933+56
Sta. 1934+85
Sta. 1936+15
Sta. 1937+44
Sta. 1938+74
Sta. 1940+03
Sta. 1941+33
Sta. 1942+62
Sta. 1943+92
Sta. 1945+21
Sta. 1946+51
Sta. 1947+80
Sta. 1949+10
Sta. 1950+39
Sta. 1951+69
Sta. 1952+98
Sta. 1954+28
Sta. 1955+57
Sta. 1956+87
Sta. 1958+16
Sta. 1959+46
Sta. 1960+75
Sta. 1962+05
Sta. 1963+34
Sta. 1964+64
Sta. 1965+93
Sta. 1967+23
Sta. 1968+52
Sta. 1969+82
Sta. 1971+11
Sta. 1972+41
Sta. 1973+70
Sta. 1975+00
Sta. 1976+29
Sta. 1977+59
Sta. 1978+88
Sta. 1980+18
Sta. 1981+47
Sta. 1982+77
Sta. 1984+06
Sta. 1985+36
Sta. 1986+65
Sta. 1987+95
Sta. 1989+24
Sta. 1990+54
Sta. 1991+83
Sta. 1993+13
Sta. 1994+42
Sta. 1995+72
Sta. 1997+01
Sta. 1998+31
Sta. 1999+60
Sta. 2000+90
Sta. 2002+19
Sta. 2003+49
Sta. 2004+78
Sta. 2006+08
Sta. 2007+37
Sta. 2008+67
Sta. 2009+96
Sta. 2011+26
Sta. 2012+55
Sta. 2013+85
Sta. 2015+14
Sta. 2016+44
Sta. 2017+73
Sta. 2019+03
Sta. 2020+32
Sta. 2021+62
Sta. 2022+91
Sta. 2024+21
Sta. 2025+50
Sta. 2026+80
Sta. 2028+09
Sta. 2029+39
Sta. 2030+68
Sta. 2031+98
Sta. 2033+27
Sta. 2034+57
Sta. 2035+86
Sta. 2037+16
Sta. 2038+45
Sta. 2039+75
Sta. 2041+04
Sta. 2042+34
Sta. 2043+63
Sta. 2044+93
Sta. 2046+22
Sta. 2047+52
Sta. 2048+81
Sta. 2050+11
Sta. 2051+40
Sta. 2052+70
Sta. 2053+99
Sta. 2055+29
Sta. 2056+58
Sta. 2057+88
Sta. 2059+17
Sta. 2060+47
Sta. 2061+76
Sta. 2063+06
Sta. 2064+35
Sta. 2065+65
Sta. 2066+94
Sta. 2068+24
Sta. 2069+53
Sta. 2070+83
Sta. 2072+12
Sta. 2073+42
Sta. 2074+71
Sta. 2076+01
Sta. 2077+30
Sta. 2078+60
Sta. 2079+89
Sta. 2081+19
Sta. 2082+48
Sta. 2083+78
Sta. 2085+07
Sta. 2086+37
Sta. 2087+66
Sta. 2088+96
Sta. 2090+25
Sta. 2091+55
Sta. 2092+84
Sta. 2094+14
Sta. 2095+43
Sta. 2096+73
Sta. 2098+02
Sta. 2099+32
Sta. 2100+61
Sta. 2101+91
Sta. 2103+20
Sta. 2104+50
Sta. 2105+79
Sta. 2107+09
Sta. 2108+38
Sta. 2109+68
Sta. 2110+97
Sta. 2112+27
Sta. 2113+56
Sta. 2114+86
Sta. 2116+15
Sta. 2117+45
Sta. 2118+74
Sta. 2120+04
Sta. 2121+33
Sta. 2122+63
Sta. 2123+92
Sta. 2125+22
Sta. 2126+51
Sta. 2127+81
Sta. 2129+10
Sta. 2130+40
Sta. 2131+69
Sta. 2132+99
Sta. 2134+28
Sta. 2135+58
Sta. 2136+87
Sta. 2138+17
Sta. 2139+46
Sta. 2140+76
Sta. 2142+05
Sta. 2143+35
Sta. 2144+64
Sta. 2145+94
Sta. 2147+23
Sta. 2148+53
Sta. 2149+82
Sta. 2151+12
Sta. 2152+41
Sta. 2153+71
Sta. 2155+00
Sta. 2156+30
Sta. 2157+59
Sta. 2158+89
Sta. 2160+18
Sta. 2161+48
Sta. 2162+77
Sta. 2164+07
Sta. 2165+36
Sta. 2166+66
Sta. 2167+95
Sta. 2169+25
Sta. 2170+54
Sta. 2171+84
Sta. 2173+13
Sta. 2174+43
Sta. 2175+72
Sta. 2177+02
Sta. 2178+31
Sta. 2179+61
Sta. 2180+90
Sta. 2182+20
Sta. 2183+49
Sta. 2184+79
Sta. 2186+08
Sta. 2187+38
Sta. 2188+67
Sta. 2189+97
Sta. 2191+26
Sta. 2192+56
Sta. 2193+85
Sta. 2195+15
Sta. 2196+44
Sta. 2197+74
Sta. 2199+03
Sta. 2200+33
Sta. 2201+62
Sta. 2202+92
Sta. 2204+21
Sta. 2205+51
Sta. 2206+80
Sta. 2208+10
Sta. 2209+39
Sta. 2210+69
Sta. 2211+98
Sta. 2213+28
Sta. 2214+57
Sta. 2215+87
Sta. 2217+16
Sta. 2218+46
Sta. 2219+75
Sta. 2221+05
Sta. 2222+34
Sta. 2223+64
Sta. 2224+93
Sta. 2226+23
Sta. 2227+52
Sta. 2228+82
Sta. 2230+11
Sta. 2231+41
Sta. 2232+70
Sta. 2234+00
Sta. 2235+29
Sta. 2236+59
Sta. 2237+88
Sta. 2239+18
Sta. 2240+47
Sta. 2241+77
Sta. 2243+06
Sta. 2244+36
Sta. 2245+65
Sta. 2246+95
Sta. 2248+24
Sta. 2249+54
Sta. 2250+83
Sta. 2252+13
Sta. 2253+42
Sta. 2254+72
Sta. 2256+01
Sta. 2257+31
Sta. 2258+60
Sta. 2259+90
Sta. 2261+19
Sta. 2262+49
Sta. 2263+78
Sta. 2265+08
Sta. 2266+37
Sta. 2267+67
Sta. 2268+96
Sta. 2270+26
Sta. 2271+55
Sta. 2272+85
Sta. 2274+14
Sta. 2275+44
Sta. 2276+73
Sta. 2278+03
Sta. 2279+32
Sta. 2280+62
Sta. 2281+91
Sta. 2283+21
Sta. 2284+50
Sta. 2285+80
Sta. 2287+09
Sta. 2288+39
Sta. 2289+68
Sta. 2290+98
Sta. 2292+27
Sta. 2293+57
Sta. 2294+86
Sta. 2296+16
Sta. 2297+45
Sta. 2298+75
Sta. 2300+04
Sta. 2301+34
Sta. 2302+63
Sta. 2303+93
Sta. 2305+22
Sta. 2306+52
Sta. 2307+81
Sta. 2309+11
Sta. 2310+40
Sta. 2311+70
Sta. 2312+99
Sta. 2314+29
Sta. 2315+58
Sta. 2316+88
Sta. 2318+17
Sta. 2319+47
Sta. 2320+76
Sta. 2322+06
Sta. 2323+35
Sta. 2324+65
Sta. 2325+94
Sta. 2327+24
Sta. 2328+53
Sta. 2329+83
Sta. 2331+12
Sta. 2332+42
Sta. 2333+71
Sta. 2335+01
Sta. 2336+30
Sta. 2337+60
Sta. 2338+89
Sta. 2340+19
Sta. 2341+48
Sta. 2342+78
Sta. 2344+07
Sta. 2345+37
Sta. 2346+66
Sta. 2347+96
Sta. 2349+25
Sta. 2350+55
Sta. 2351+84
Sta. 2353+14
Sta. 2354+43
Sta. 2355+73
Sta. 2357+02
Sta. 2358+32
Sta. 2359+61
Sta. 2360+91
Sta. 2362+20
Sta. 2363+50
Sta. 2364+79
Sta. 2366+09
Sta. 2367+38
Sta. 2368+68
Sta. 2369+97
Sta. 2371+27
Sta. 2372+56
Sta. 2373+86
Sta. 2375+15
Sta. 2376+45
Sta. 2377+74
Sta. 2379+04
Sta. 2380+33
Sta. 2381+63
Sta. 2382+92
Sta. 2384+22
Sta. 2385+51
Sta. 2386+81
Sta. 2388+10
Sta. 2389+40
Sta. 2390+69
Sta. 2391+99
Sta. 2393+28
Sta. 2394+58
Sta. 2395+87
Sta. 2397+17
Sta. 2398+46
Sta. 2399+76
Sta. 2401+05
Sta. 2402+35
Sta. 2403+64
Sta. 2404+94
Sta. 2406+23
Sta. 2407+53
Sta. 2408+82
Sta. 2410+12
Sta. 2411+41
Sta. 2412+71
Sta. 2414+00
Sta. 2415+30
Sta. 2416+59
Sta. 2417+89
Sta. 2419+18
Sta. 2420+48
Sta. 2421+77
Sta. 2423+07
Sta. 2424+36
Sta. 2425+66
Sta. 2426+95
Sta. 2428+25
Sta. 2429+54
Sta. 2430+84
Sta. 2432+13
Sta. 2433+43
Sta. 2434+72
Sta. 2436+02
Sta. 2437+31
Sta. 2438+61
Sta. 2439+90
Sta. 2441+20
Sta. 2442+49
Sta. 2443+79
Sta. 2445+08
Sta. 2446+38
Sta. 2447+67
Sta. 2448+97
Sta. 2450+26
Sta. 2451+56
Sta. 2452+85
Sta. 2454+15
Sta. 2455+44
Sta. 2456+74
Sta. 2458+03
Sta. 2459+33
Sta. 2460+62
Sta. 2461+92
Sta. 2463+21
Sta. 2464+51
Sta. 2465+80
Sta. 2467+10
Sta. 2468+39
Sta. 2469+69
Sta. 2470+98
Sta. 2472+28
Sta. 2473+57
Sta. 2474+87
Sta. 2476+16
Sta. 2477+46
Sta. 2478+75
Sta. 2480+05
Sta. 2481+34
Sta. 2482+64
Sta. 2483+93
Sta. 2485+23
Sta. 2486+52
Sta. 2487+82
Sta. 2489+11
Sta. 2490+41
Sta. 2491+70
Sta. 2493+00
Sta. 2494+29
Sta. 2495+59
Sta. 2496+88
Sta. 2498+18
Sta. 2499+47
Sta. 2500+77
Sta. 2502+06
Sta. 2503+36
Sta. 2504+65
Sta. 2505+95
Sta. 2507+24
Sta. 2508+54
Sta. 2509+83
Sta. 2511+13
Sta. 2512+42
Sta. 2513+72
Sta. 2515+01
Sta. 2516+31
Sta. 2517+60
Sta. 2518+90
Sta. 2520+19
Sta. 2521+49
Sta. 2522+78
Sta. 2524+08
Sta. 2525+37
Sta. 2526+67
Sta. 2527+96
Sta. 2529+26
Sta. 2530+55
Sta. 2531+85
Sta. 2533+14
Sta. 2534+44
Sta. 2535+73
Sta. 2537+03
Sta. 2538+32
Sta. 2539+62
Sta. 2540+91
Sta. 2542+21
Sta. 2543+50
Sta. 2544+80
Sta. 2546+09
Sta. 2547+39
Sta. 2548+68
Sta. 2549+98
Sta. 2551+27
Sta. 2552+57
Sta. 2553+86
Sta. 2555+16
Sta. 2556+45
Sta. 2557+75
Sta. 2559+04
Sta. 2560+34
Sta. 2561+63
Sta. 2562+93
Sta. 2564+22
Sta. 2565+52
Sta. 2566+81
Sta. 2568+11
Sta. 2569+40
Sta. 2570+70
Sta. 2571+99
Sta. 2573+29
Sta. 2574+58
Sta. 2575+88
Sta. 2577+17
Sta. 2578+47
Sta. 2579+76
Sta. 2581+06
Sta. 2582+35
Sta. 2583+65
Sta. 2584+94
Sta. 2586+24
Sta. 2587+53
Sta. 2588+83
Sta. 2590+12
Sta. 2591+42
Sta. 2592+71
Sta. 2594+01
Sta. 2595+30
Sta. 2596+60
Sta. 2597+89
Sta. 2599+19
Sta. 2600+48
Sta. 2601+78
Sta. 2603+07
Sta. 2604+37
Sta. 2605+66
Sta. 2606+96
Sta. 2608+25
Sta. 2609+55
Sta. 2610+84
Sta. 2612+14
Sta. 2613+43
Sta. 2614+73
Sta. 2616+02
Sta. 2617+32
Sta. 2618+61
Sta. 2619+91
Sta. 2621+20
Sta. 2622+50
Sta. 2623+79
Sta. 2625+09
Sta. 2626+38
Sta. 2627+68
Sta. 2628+97
Sta. 2630+27
Sta. 2631+56
Sta. 2632+86
Sta. 2634+15
Sta. 2635+45
Sta. 2636+74
Sta. 2638+04
Sta. 2639+33
Sta. 2640+63
Sta. 2641+92
Sta. 2643+22
Sta. 2644+51
Sta. 2645+81
Sta. 2647+10
Sta. 2648+40
Sta. 2649+69
Sta. 2650+99
Sta. 2652+28
Sta. 2653+58
Sta. 2654+87
Sta. 2656+17
Sta. 2657+46
Sta. 2658+76
Sta. 2660+05
Sta. 2661+35
Sta. 2662+64
Sta. 2663+94
Sta. 2665+23
Sta. 2666+53
Sta. 2667+82
Sta. 2669+12
Sta. 2670+41
Sta. 2671+71
Sta. 2673+00
Sta. 2674+30
Sta. 2675+59
Sta. 2676+89
Sta. 2678+18
Sta. 2679+48
Sta. 2680+77
Sta. 2682+07
Sta. 2683+36
Sta. 2684+66
Sta. 2685+95
Sta. 2687+25
Sta. 2688+54
Sta. 2689+84
Sta. 2691+13
Sta. 2692+43
Sta. 2693+72
Sta. 2695+02
Sta. 2696+31
Sta. 2697+61
Sta. 2698+90
Sta. 2700+20
Sta. 2701+49
Sta. 2702+79
Sta. 2704+08
Sta. 2705+38
Sta. 2706+67
Sta. 2707+97
Sta. 2709+26
Sta. 2710+56
Sta. 2711+85
Sta. 2713+15
Sta. 2714+44
Sta. 2715+74
Sta. 2717+03
Sta. 2718+33
Sta. 2719+62
Sta. 2720+92
Sta. 2722+21
Sta. 2723+51
Sta. 2724+80
Sta. 2726+10
Sta. 2727+39
Sta. 2728+69
Sta. 2729+98
Sta. 2731+28
Sta. 2732+57
Sta. 2733+87
Sta. 2735+16
Sta. 2736+46
Sta. 2737+75
Sta. 2739+05
Sta. 2740+34
Sta. 2741+64
Sta. 2742+93
Sta. 2744+23
Sta. 2745+52
Sta. 2746+82
Sta. 2748+11
Sta. 2749+41
Sta. 2750+70
Sta. 2752+00
Sta. 2753+29
Sta. 2754+59
Sta. 2755+88
Sta. 2757+18
Sta. 2758+47
Sta. 2759+77
Sta. 2761+06
Sta. 2762+36
Sta. 2763+65
Sta. 2764+95
Sta. 2766+24
Sta. 2767+54
Sta. 2768+83
Sta. 2770+13
Sta. 2771+42
Sta. 2772+72
Sta. 2774+01
Sta. 2775+31
Sta. 2776+60
Sta. 2777+90
Sta. 2779+19
Sta. 2780+49
Sta. 2781+78
Sta. 2783+08
Sta. 2784+37
Sta. 2785+67
Sta. 2786+96
Sta. 2788+26
Sta. 2789+55
Sta. 2790+85
Sta. 2792+14
Sta. 2793+44
Sta. 2794+73
Sta. 2796+03
Sta. 2797+32
Sta. 2798+62
Sta. 2799+91
Sta. 2801+21
Sta. 2802+50
Sta. 2803+80
Sta. 2805+09
Sta. 2806+39
Sta. 2807+68
Sta. 2808+98
Sta. 2810+27
Sta. 2811+57
Sta. 2812+86
Sta. 2814+16
Sta. 2815+45
Sta. 2816+75
Sta. 2818+04
Sta. 2819+34
Sta. 2820+63
Sta. 2821+93
Sta. 2823+22
Sta. 2824+52
Sta. 2825+81
Sta. 2827+11
Sta. 2828+40
Sta. 2829+70
Sta. 2830+99
Sta. 2832+29
Sta. 2833+58
Sta. 2834+88
Sta. 2836+17
Sta. 2837+47
Sta. 2838+76
Sta. 2840+06
Sta. 2841+35
Sta. 2842+65
Sta. 2843+94
Sta. 2845+24
Sta. 2846+53
Sta. 2847+83
Sta. 2849+12
Sta. 2850+42
Sta. 2851+71
Sta. 2853+01
Sta. 2854+30
Sta. 2855+60
Sta. 2856+89
Sta. 2858+19
Sta. 2859+48
Sta. 2860+78
Sta. 2862+07
Sta. 2863+37
Sta. 2864+66
Sta. 2865+96
Sta. 2867+25
Sta. 2868+55
Sta. 2869+84
Sta. 2871+14
Sta. 2872+43
Sta. 2873+73
Sta. 2875+02
Sta. 2876+32
Sta. 2877+61
Sta. 2878+91
Sta. 2880+20
Sta. 2881+50
Sta. 2882+79
Sta. 2884+09
Sta. 2885+38
Sta. 2886+68
Sta. 2887+97
Sta. 2889+27
Sta. 2890+56
Sta. 2891+86
Sta. 2893+15
Sta. 2894+45
Sta. 2895+74
Sta. 2897+04
Sta. 2898+33
Sta. 2899+63
Sta. 2900+92
Sta. 2902+22
Sta. 2903+51
Sta. 2904+81
Sta. 2906+10
Sta. 2907+40
Sta. 2908+69
Sta. 2909+99
Sta. 2911+28
Sta. 2912+58
Sta. 2913+87
Sta. 2915+17
Sta. 2916+46
Sta. 2917+76
Sta. 2919+05
Sta. 2920+35
Sta. 2921+64
Sta. 2922+94
Sta. 2924+23
Sta. 2925+53
Sta. 2926+82
Sta. 2928+12
Sta. 2929+41
Sta. 2930+71
Sta. 2932+00
Sta. 2933+30
Sta. 2934+59
Sta. 2935+89
Sta. 2937+18
Sta. 2938+48
Sta. 2939+77
Sta. 2941+07
Sta. 2942+36
Sta. 2943+66
Sta. 2944+95
Sta. 2946+25
Sta. 2947+54
Sta. 2948+84
Sta. 2950+13
Sta. 2951+43
Sta. 2952+72
Sta. 2954+02
Sta. 2955+31
Sta. 2956+61
Sta. 2957+90
Sta. 2959+20
Sta. 2960+49
Sta. 2961+79
Sta. 2963+08
Sta. 2964+38
Sta. 2965+67
Sta. 2966+97
Sta. 2968+26
Sta. 2969+56
Sta. 2970+85
Sta. 2972+15
Sta. 2973+44
Sta. 2974+74
Sta. 2976+03
Sta. 2977+33
Sta. 2978+62
Sta. 2979+92
Sta. 2981+21
Sta. 2982+51
Sta. 2983+80
Sta. 2985+10
Sta. 2986+39
Sta. 2987+69
Sta. 2988+98
Sta. 2990+28
Sta. 2991+57
Sta. 2992+87
Sta. 2994+16
Sta. 2995+46
Sta. 2996+75
Sta. 2998+05
Sta. 2999+34
Sta. 3000+64
Sta. 3001+93
Sta. 3003+23
Sta. 3004+52
Sta. 3005+82
Sta. 3007+11
Sta. 3008+41
Sta. 3009+70
Sta. 3011+00
Sta. 3012+29
Sta. 3013+59
Sta. 3014+88
Sta. 3016+18
Sta. 3017+47
Sta. 3018+77
Sta. 3020+06
S

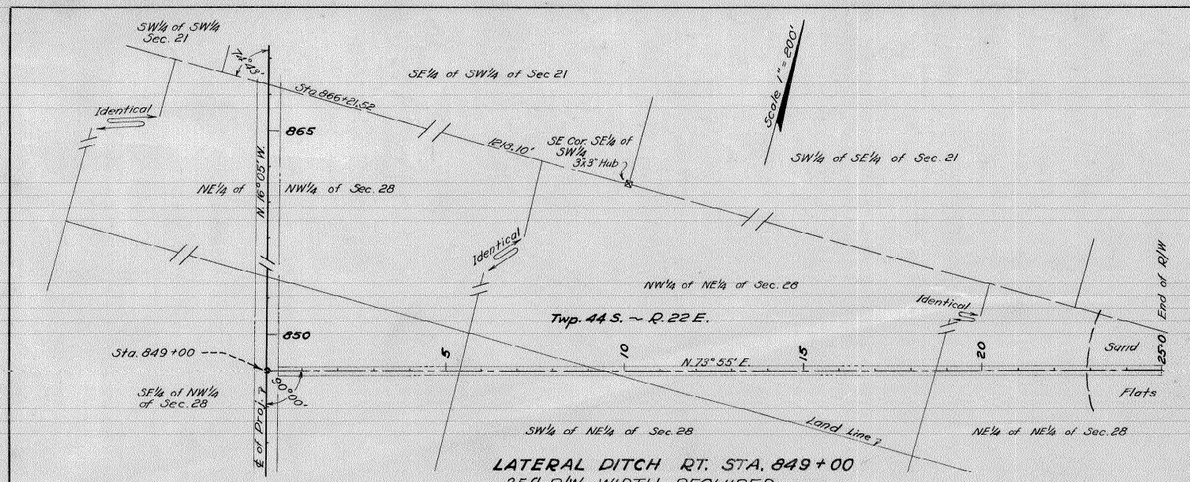

LATERAL DITCH RT. STA. 849+00
25 ft. R/W. WIDTH REQUIRED

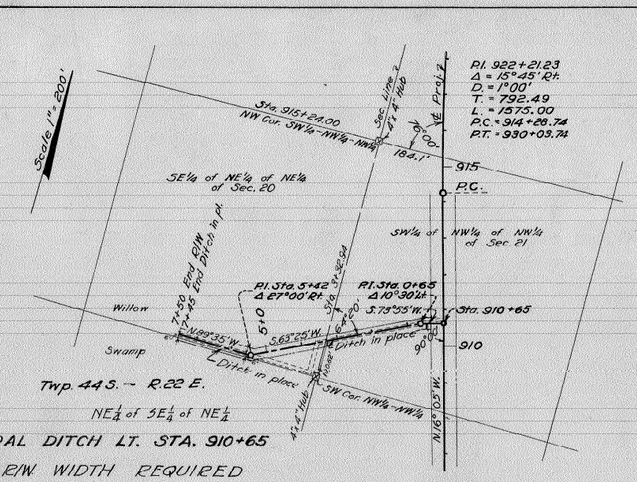

LATERAL DITCH LT. STA. 910+65
35 ft. R/W WIDTH REQUIRED

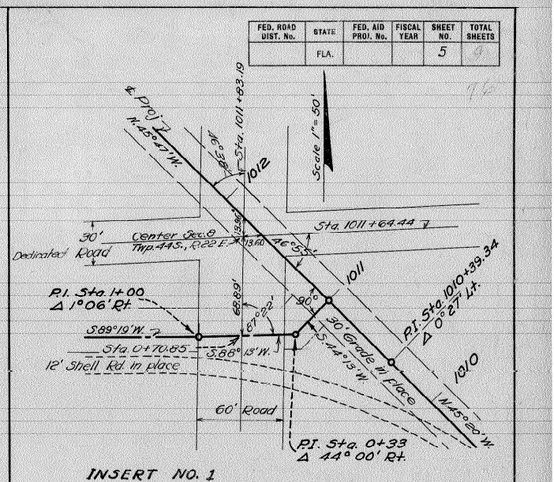

INSERT NO. 1

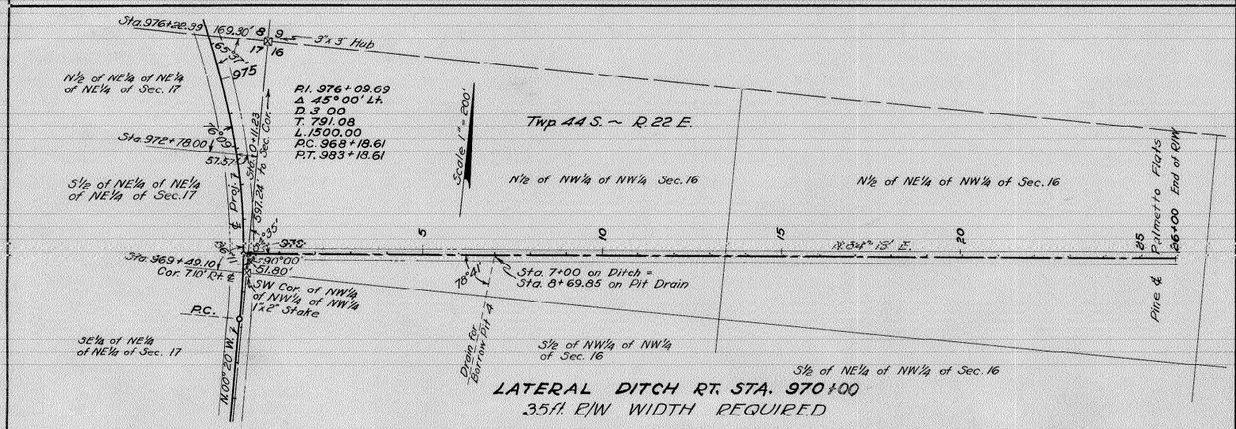

LATERAL DITCH RT. STA. 970+00
35 ft. R/W WIDTH REQUIRED

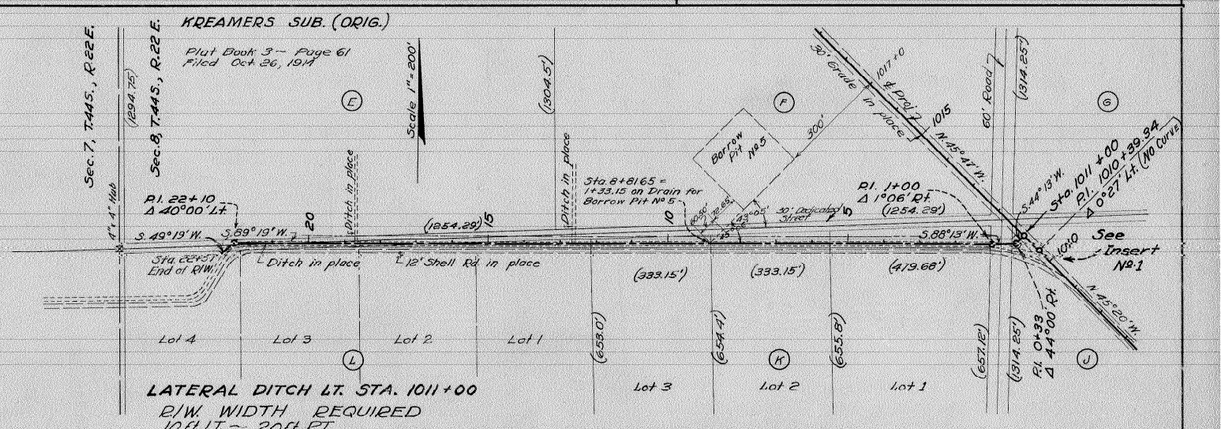

LATERAL DITCH LT. STA. 1011+00
R/W WIDTH REQUIRED
10 ft. LT. — 20 ft. RT.

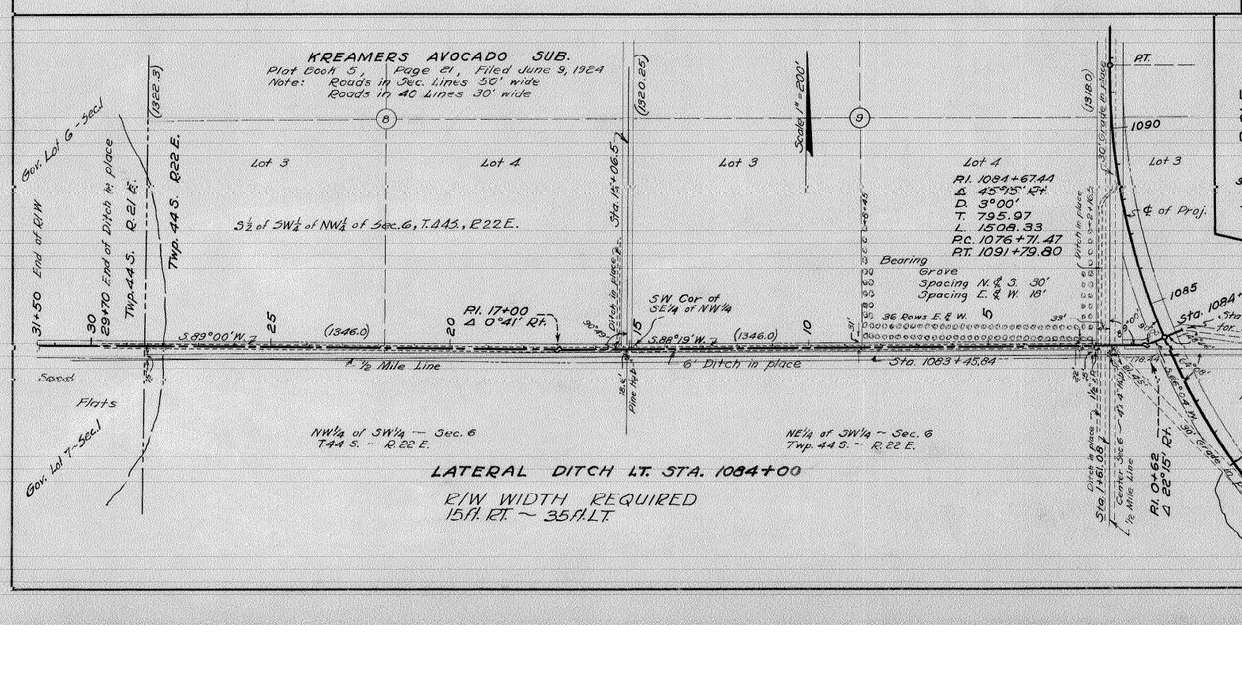

KREAMERS AVOCADO SUB.
Plat Book 5, Page 21, Filed June 9, 1924
Note: Roads in Sec. Lines 50' wide
Roads in 40 Lines 30' wide

LATERAL DITCH RT. & LT. STA. 1110+28
10 ft. R/W WIDTH REQUIRED 35 ft. R. & LT.

All angles turned from curves are tangent to curve.
(1335.6) Dimensions shown thus differ from those measured in field.

S.R. 767 1286

STATE OF FLORIDA
STATE ROAD DEPARTMENT

RIGHT OF WAY MAP Sh. 5

PROJ. 5003 — RD(183) — LEE COUNTY

	Names	Dates	Approved by
Designed			
Drawn	E.E.I.	9/27/40	DIVISION ENGINEER
Traced	C.W.A.	10/1/40	State Highway Engineer
Checked	C.W.A.	10/7/40	Drawing / Index No.
Revised	DW13	3/3/43	

FED. ROAD DIST. No. | STATE FLA. | FED. AID PROJ. No. | FISCAL YEAR | SHEET NO. 6 | TOTAL SHEETS 9
Sec.21-T.44.S.-R22E
S.E¼-S.W¼
S.W¼-S.E¼
S.W¼-S.W¼
Pit and Haul Route Relinquished:
O.R. Book 2047
Page 4199
Pit No1
Sta 860+21.52
O.R. 547, Pg 465
Exist. R/W
N.89°-12 E
N.16°05 W
870
865
℄ Pit Drain
19+0 End of Drain
Sand Flats and Mangroves
N.W¼-N.W¼
N.E¼-N.W¼
N.W¼-N.E¼
N.E¼-N.E¼
Sec.28-T.44S.-R22E.
BORROW PIT No.1
30 ft. R/w For Pit Drain
N.W¼-Sec.21
895
890
745.4
N.88°-55 E
Sta 894+27.20
N.W Cor S.W¼ Sec.21
Sec 20
Sec.21
Pit No.2
Cor. of fence N.E.Cor. S.W¼ Sec.21
N.E¼-Sec 21
Gov Lot 3
16+00 End of Drain
Sand Flats and Mangroves
S.W¼-Sec.21-T.44S.-R.22E.
S.E¼-Sec.21
BORROW PIT No.2
30 ft. R/w For Pit Drain
Sec.16-T.44S.-R.22E.
925
920
915
S.E¼-S.E¼
S.W¼-S.W¼
S.E¼-S.W¼
3×3 Hub N.E.Cor Sec.20
Sta 922+11.90
N.89°-10 E.
Pit 3
4×4 Hub N.E.Cor. N.W¼-NW¼ Sec.21
14+0 End Drain
P.I. Sta 922+21.23
Δ 15°45 Rt
D 1°00'
T 792.49
L 1575.00
P.C. 914+28.74
P.T. 930+03.74
N.E¼-N.E¼ Sec.20
N½-N.W¼-N.W¼
N.E¼-N.W¼
Sec 21-T.44S-R.22E.
Sta 915+24.0
S.E.Cor. N½ N.W¼-N.W¼
4×4 Hub
4×4 Hub S.W.Cor. N½-N.W¼-NW¼ Sec.21
BORROW PIT No.3.
30 ft. R/W for Drain
N.E¼-S.E¼-N.E¼
S.E¼-N.E¼-N.E¼
Land Line 2.47 Rt ℄
4×4 offset Hub 23.47 Lt ℄
960
965
970
Sec.17
Sec.16
℄ Proj. N 0°-20W
P.C.
P.I. Sta 976+09.69
Δ 4.5°00 Lt
D 3°00
T 791.08
L 1500.00
P.C. 968+18.61
P.T. 983+18.61
N.E.Cor. S.E¼-N.E¼-NE¼ Sec.17
1×2 Stake 7.10 Rt ℄
N.W.Cor S.W¼-N.W¼ Sec.16
Sta 960+00
Sta 962+91.06
Pit 4
Sta 8+69.85 End of Drain = Sta 7+00 on Prop Lat Ditch
℄ Prop. Lat. Ditch
Sta 970+00
869.85
℄ Pit Drain
S.W¼-N.W¼-Sec.16
N.W¼-N.W¼-Sec 16
T.44S-R.22E.
BORROW PIT No.4
30 ft. R/W For Pit Drain
KREAMERS SUB (original)
Plat Book 3 Page 61
Filed Oct 26 1914
A Sub of Sec 8 T.44S R.22E.
Block K
Block F
Lot 1
Lot 2
Lot 3
Shell Road in Place
℄ Prop Lat Ditch
30 ft. Platted Road
(479.68) Land Cor. to Cor. of Lot
(1254.29) Land Line to Land Line
Sta 1011+64.44
770.46
Sta 1+33.15 on Pit Drain
Sta 8+81.65 on Lat. Ditch
℄ Drain
0+0
Pit No 5
S.44°13 W
Sta 1016+85
1010
1015
P.I. 1010+39.34
Δ 00°27 Lt (NO CURVE)
Ded 60 County Road
Sta 0+70.85
Sta 1011+00
Sta 1011+83.19
1314.25 Land Line to Land L.
30 Grade in Pl.
℄ Proj.
N.45° 47 W
BORROW PIT No.5
30 ft. R/W For Pit Drain
T.44S.-R22E.
S.E¼-S.E¼-Sec 6
S.W¼-S.E¼-Sec 6
8+00 End Drain
℄ Prop Drain
2+48.3
3×3 Hub S.W.Cor S.E¼-S.E¼-Sec 6
S.89°-23 W.
Pit 6
Roadway Ditches in Place
N.W¼-NE¼-Sec 7
N.E¼-N.E¼ Sec 7
BORROW PIT No.6
20 ft. R/W For Pit Drain
Lot 3
Blk 20
KREAMERS AVOCADO SUB
INSERT "A"
Scale 1 inch = 20 ft.
Sta 1045+71.92
Sec Lines
Sec 6
Sec 7
Sec 5
Sec 8
1045
1046
N.45° 47 W.
See Insert "A"
Gov Lot 3 - Sec 30
1180
1175
Sta 1179+10.42
321.53
N.86° 18 E.
500
N.W.Cor Gov. Lot 5 Sec.30
N½ of Gov. Lot No 5 Sec.30
Pit No 10
W½ of NE¼
E½ of NE¼
S.W¼-S.E¼ Sec.30
T.43S.-R.22 E.
N½-Gov Lot 4 - Sec.30
Pres Road No 983
N.24° 53 W
Sta 1171+85.66
Fence Cor.
Jug Creek
BORROW PIT No 10
No Drain Necessary
KREAMERS AVOCADO SUB.
Plat Book 5 - Page 21
P.I. Sta 1084+67.44
Δ 45°15 Rt
D 3°00
T 795.97
L 1508.33
P.C. 1076+71.47
P.T. 1091+79.80
Lot 3
Lot 4
Lot 4 Blk 9
1085
1080
Sta 5+82 On Drain = Sta 0+50 on Lat D
℄ Prop Drain
S.89° 41 E
4×4 Hub Center of Sec.6
P.I. Sta 0+15 Δ 83° 01 Lt
Pit No 7
3×3 Hub N.E.Cor N.W¼-S.E¼ Sec.6
N.W¼-S.E¼-SEC.6
T.44S.R22E.
BORROW PIT No 7
30 ft. R/W For Pit Drain
Sec.31-T.43S.-R.22 E
Sta 1110+09.18
1110+28 ℄ Prop Lat Ditch
Sta 6+84.53 on Drain = Sta 3+0 on Prop Ditch
6+67.16
(1355.06)
1110
1105
1100
Sec.6-T.44S-R.22E.
KREAMERS AVOCADO SUB
Plat Book 5 - Page 21
Lot 2
Lot 3
6
℄ Prop Drain
N.00° 32 W.
4×4 Hub on ℄ Proj. N.W.Cor. NE¼-Sec 6
Sta 1103+51.75
N.W.Cor. S½ N.W¼-N.E¼ Sec.6
N89° 29 E
Pit No 8
BORROW PIT No.8
30 ft. R/W For Pit Drain
P.I. Sta 1152+77.81
Δ 24°21 Lt
D 2°00
T 618.08
L 1217.50
P.C. Sta 1146+59.73
P.T. Sta 1158+77.23
N.E¼-N.W¼-Sec.31
1155
1150
Pit No 9
S.E.Cor. NE¼-N.W¼ of Sec.31
3 Bot. Ditch in Place
Sta 1150+31.41
731.65 Not to Scale
S.89° 30 W
2½ I.P.
S.E¼-N.W¼
Sec.31-T.43S-R22E.
Note: All of E½ of W½ of Sec.31 Was Laid out as Kreamer's Sub but Not Recorded
N. 00° 32 W
P.C.
Semi-Tang is on Land Line
BORROW PIT No.9
No Drain Necessary
Notes:-
Dimensions Shown thus (1314.25) differ from those measured
All Hubs are Pine
All Angles to Curve turned tangent to curve
S.R. 767
BORROW PITS 1206
STATE OF FLORIDA
STATE ROAD DEPARTMENT
Sh. 6
RIGHT OF WAY MAP
PROJ. 5003 - St. ROAD (183) - LEE COUNTY
Names | Dates | Approved by
Designed
Drawn E.E.I. 10-2-40
Traced E.E.I. 10-4-40
Checked C.W.A. 10-7-40
Revised added R/W LEJ-MHC 3-25-69
Division Engineer
State Highway Engineer
Drawing
Index No.

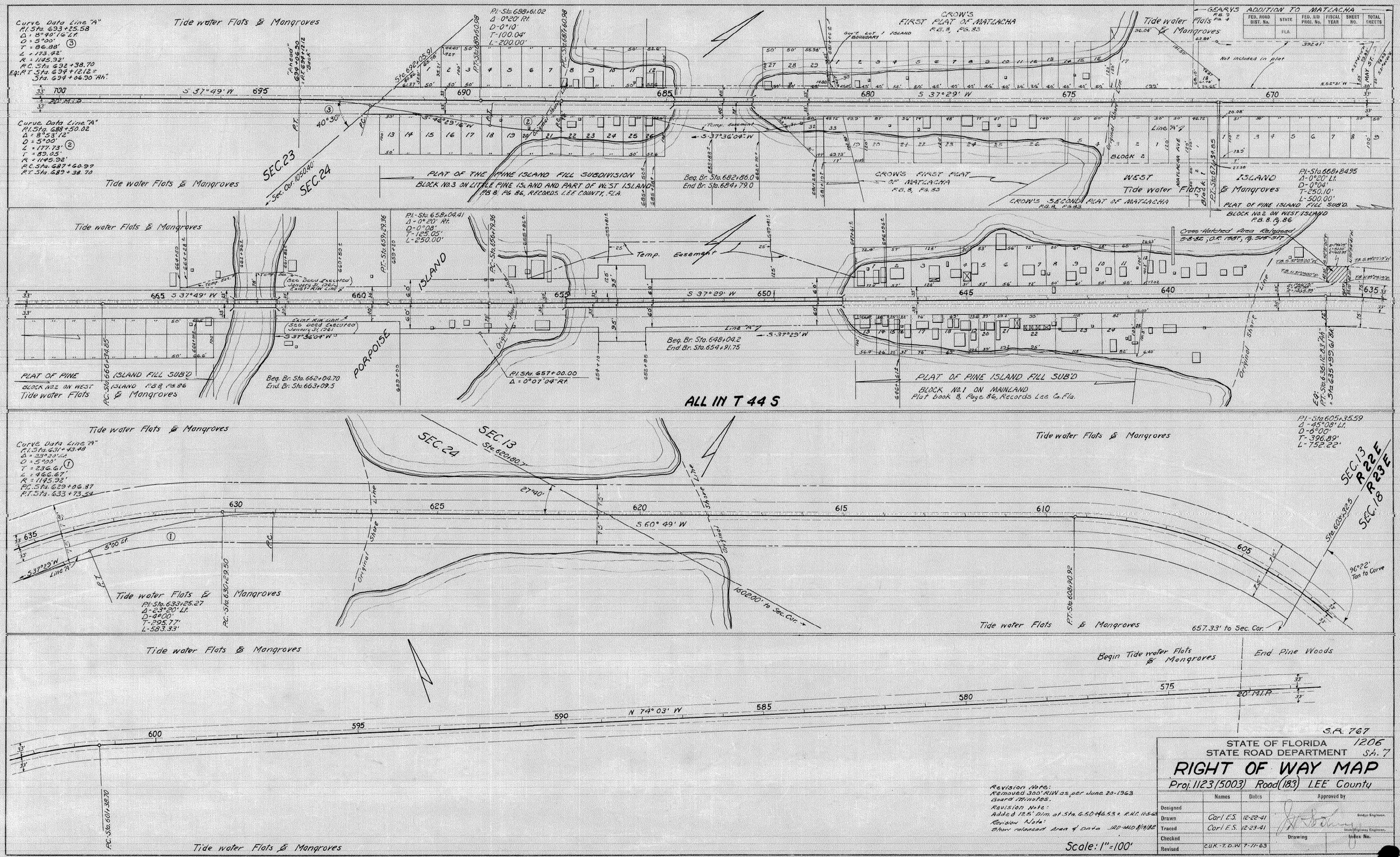

Revision Note:
Removed 300' R/W as per June 20-1963 Board Minutes.
Revision Note:
Added 12.5' Dim. at Sta. 6.50+46.53+ R.H.C. 11-5-63
Revision Note:
Show released Area & Data JAD-MLD 8/13/82

Scale: 1" = 100'

STATE OF FLORIDA 1206
STATE ROAD DEPARTMENT Sh. 7

RIGHT OF WAY MAP

Proj. 1123 (5003) Road (183) LEE County

	Names	Dates	Approved by
Designed			
Drawn	Carl E.S.	12-22-41	Bridge Engineer.
Traced	Carl E.S.	12-23-41	State Highway Engineer.
Checked			Drawing / Index No.
Revised	C.U.K.-T.D.W.	7-11-63	

FED. ROAD DIST. No.	STATE	FED. AID PROJ. No.	FISCAL YEAR	SHEET NO.	TOTAL SHEETS
	FLA.				

7-7

Township 44 South

Scale: 1" = 500'

P.I.-Sta.658+04.41
Δ - 0°20' Rt.
D - 0°09'
T - 125.05'
L - 250.00'
P.C.-Sta.656+79.36
P.T.-Sta.659+29.36

P.I.-Sta.688+61.02
Δ - 0°20' Rt.
D - 0°10'
T - 100.04'
L - 200.00'
P.C.-Sta.687+60.98
P.T.-Sta.689+60.98

LITTLE PINE ISLAND

Tide Water Flats & Mangroves

S 37° 49' W

S 37° 29' W

Rim Line

BLK. NO. 3 Pine Island Fill Sub.

BLK. NO. 2 Pine Island Fill Sub.

BLK. NO. 1 Pine Island Fill Sub.

Gov. Lot 1 Island

Gov. Lot Line Per Plat

Sta. 640+50.81 East Shore Line 4/19/47

Gov. Lot 1 (Mainland)

PORPOISE ISLAND

Mangroves

Tide Water Flats

WEST ISLAND

P.I.-Sta.668+84.95
Δ - 9°49' Lt.
D - 0°09'
T - 250.10'
L - 500.00'

Matalacha Pass

P.I.-Sta.633+25.27
Δ - 23°20' Lt.
D - 4°00'
T - 295.77'
L - 583.33'

Bearing Interpolated Line

P.C.-Sta.636+34.50

P.I.-Sta.636+10.83

S 60°49' W

Released 9/1-4/55

S 25°03'-38.5

R 22 E

R 23 E

MAIN LAND

Released 12/29/55

N 74°03' W

P.I.-Sta.605+35.59
Δ - 45°08' Lt.
D - 6°00'
T - 336.89'
L - 752.22'
P.C.-Sta.601+38.70
P.T.-Sta.608+90.92

High Pine Land

Plat of the Pine Island Fill Subdivision
P.B. 8, Pg. 86 - 1/23/47
Blocks 1, 2, 3, Retains 66' R/W

S.R. 78 1206

STATE OF FLORIDA
STATE ROAD DEPARTMENT S.H. 8

RIGHT OF WAY MAP

Proj. 1123(5003) Road(183) LEE County

	Names	Dates	Approved by
Designed			
Drawn	Carl E.S.	12-29-41	Bridge Engineer.
Traced	Carl F.S.	12-30-41	State Highway Engineer.
Checked			Drawing / Index No.
Revised	H. F. A.	11-21-60	

FED. ROAD DIV. No.	STATE	PROJECT No.	FISCAL YEAR	SHEET No.
3	FLA.	12060-(Proj 5003)		9

17 | 16
20 | 21

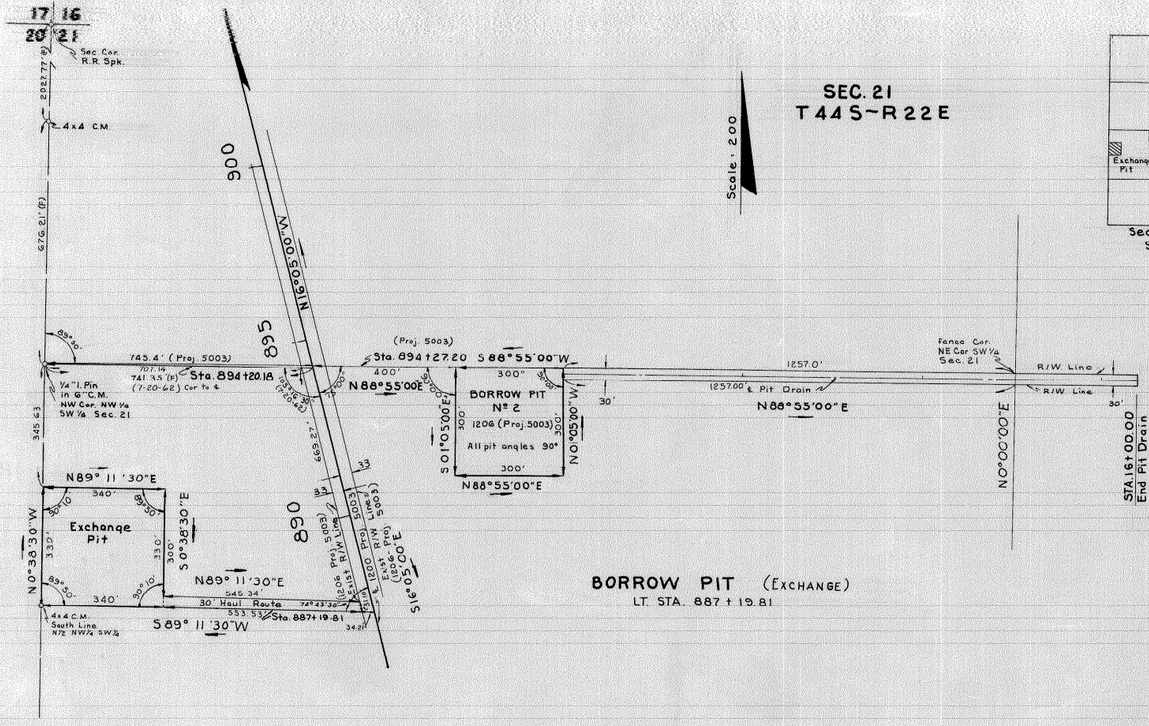

BORROW PIT (EXCHANGE)
LT. STA. 887 + 19.81

BORROW PIT (EXCHANGE)
LT. STA. 887 + 19.81

Borrow Pit Plotted from Loose leaf field Notes

STATE OF FLORIDA
STATE ROAD DEPARTMENT

RIGHT OF WAY MAP

STATE ROAD No. 767 LEE COUNTY

	By	Date	Approved By	Date
Drawn	W. J. P.	8-3-62		
Traced	B. L. N.	8-8-62		District Engineer
Checked	G. E. P.	8-8-62		8-13-62
Compared				Engineer of Rights of Way
Indexed				State Highway Engineer

Revision	By	Date

SECTION. 12060-(Proj 5003) SHEET 9 OF

R. Cogswell, Jacksonville